

VERSION PRELIMINAR

SECCIÓN: Informes y avances de investigación



# Ane ku mene

## Hallazgos de la geografía sobre la noción de territorio ancestral a partir de las disputas territoriales en pueblos indígenas

Geographical findings on the notion of ancestral territory based on territorial disputes among indigenous peoples

Descobertas da geografia sobre a noção de território ancestral a partir das disputas territoriais em povos indígenas

Nury Jatsu Martínez Novoa<sup>1</sup>

### Resumen

Este artículo presenta el proceso de elaboración del estado del arte correspondiente a una investigación que busca analizar cómo inciden las dinámicas y actores presentes en las disputas jurídicas del territorio ancestral de una comunidad indígena colombiana, con el fin de fortalecer sus procesos de formación territorial comunitaria. A partir de dos categorías, *territorio ancestral* y *disputas territoriales*, se exponen los hallazgos sobre las investigaciones que, desde las ciencias sociales, principalmente en la geografía, han abordado estos conceptos en casos relacionados con pueblos indígenas. La exploración realizada parte de lo que se ha investigado en la Universidad Pedagógica Nacional, así como en otras universidades colombianas tanto públicas como privadas y finaliza con los hallazgos que en materia latinoamericana se consideran relevantes.

**Palabras clave:** territorio ancestral; disputas territoriales; Putumayo

<sup>1</sup> Estudiante de la línea de Construcción Social del Espacio en la maestría de Estudios Sociales de la Universidad Pedagógica Nacional, Bogotá, Colombia.



## Abstract

This article describes the process of developing the state of the art linked for a research aimed at analyzing how the dynamics and actors involved in legal disputes over the ancestral territory of a Colombian indigenous community, in order to strengthen their community territorial formation processes. Based on two key categories, *ancestral territory* and *territorial disputes*, the article presents the findings on the research that, from the social sciences, mainly in geography, has analyzed these concepts in cases related to indigenous peoples. The exploration is based on studies conducted at the National Pedagogical University and other Colombian universities, both public and private, concluding with findings considered significant in Latin American contexts.

**Keywords:** ancestral territory; territorial disputes; Putumayo

**Palavras-chave:** território ancestral; disputas territoriais, Putumayo

## Resumo

Este artigo apresenta o processo de desenvolvimento de uma revisão do estado da arte para um projeto de pesquisa que busca analisar como a dinâmica e os atores envolvidos em disputas legais sobre o território ancestral de uma comunidade indígena colombiana influenciam o fortalecimento de seus processos de desenvolvimento territorial comunitário. Utilizando duas categorias — território ancestral e disputas territoriais — o artigo apresenta resultados de pesquisas em ciências sociais, principalmente na área da geografia, que abordaram esses conceitos em casos relacionados a povos indígenas. A exploração inicia-se com pesquisas realizadas na Universidade Pedagógica Nacional, bem como em outras universidades colombianas, públicas e privadas, e conclui com resultados considerados relevantes no contexto latino-americano.



## Introducción

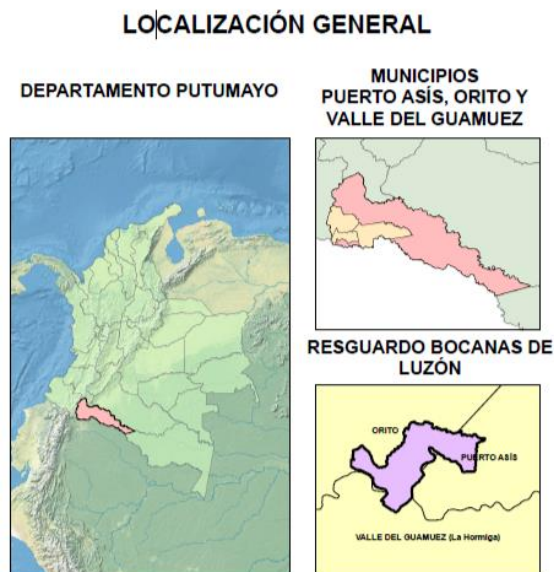
El inicio de toda investigación supone un reto importante en la búsqueda de información relacionada con la temática objeto de estudio. Esta actividad permite indagar qué se ha investigado en las ciencias sociales sobre el objeto de investigación, desde qué perspectivas y teorías se ha reflexionado, cómo se han abordado las temáticas y cuáles podrían ser los retos de continuar en el análisis emprendido.

El proyecto de investigación que sustenta la exploración busca analizar cómo inciden las dinámicas y actores presentes en las disputas jurídicas del territorio ancestral de la comunidad indígena de Bocana de Luzón, con el propósito de fortalecer los procesos de formación territorial comunitaria.

Bocana de Luzón es una comunidad indígena que hace parte del pueblo Cofán (Pueblo Cofán, 2010), ubicada en el departamento del Putumayo en Colombia, el territorio que considera como propio, cobija zona rural de tres municipios, Orito, Valle del Guamuez y Puerto Asís (ver Figura 1).

Figura 1

Ubicación de la comunidad indígena Bocana de Luzón en Colombia



Fuente: tomado de la cartografía elaborada por la Comisión Colombiana de Juristas.

Este texto expone los hallazgos de la indagación de las investigaciones en ciencias sociales, principalmente en la geografía, que han abordado temáticas territoriales de pueblos indígenas a partir de las categorías de *territorio ancestral* y *disputas territoriales*.

Este interés surge por la comprensión del territorio por parte de la comunidad indígena Bocana de Luzón está relacionada con la noción de ancestralidad y dista de la comprensión que otros actores relacionados con este, tienen del mismo, a partir de lo cual se configuran disputas jurídicas y por el uso del suelo.

En el ámbito social, la comprensión de la noción de *territorio ancestral* cobra especial relevancia, pues en el ocurren una serie de situaciones que pueden desencadenar diversas situaciones o disputas que afectan a la comunidad indígena y sus concepciones culturales. Por una parte, personas y comunidades de otros pueblos viven y desarrollan sus actividades allí, algunos pretenden acceder algún día a estos predios formalmente. Por otra parte, actores armados ilegales ejercen control, desarrollan acciones nocivas e imponen maneras de actuar limitando el uso espiritual que la comunidad mantiene con este territorio. Así mismo, personas ajenas a la comunidad extraen recursos naturales, adelantan la construcción de carreteras ilegales y deforestan grandes extensiones. En cuanto al Estado colombiano, este, a través de diferentes organismos desarrolla e implementa procedimientos judiciales y administrativos que generan efectos en relación con la propiedad y la restitución de las tierras, así como con los recursos naturales. Finalmente, la siembra de cultivos de uso ilícito juega un papel relevante en este espacio social.

Desde hace décadas, los conflictos por la tierra han sido un asunto de trascendencia nacional cada vez más complejo. El Estado colombiano no ha logrado esclarecer muchos de los límites territoriales que los pueblos indígenas, afrodescendientes y comunidades campesinas, quienes ocupan y solicitan de diferentes maneras a las instituciones relacionadas con estas, la Agencia Nacional de Tierras (ANT), la Unidad Administrativa Especial de Gestión de Restitución de Tierras Despojadas o simplemente Unidad de Restitución de Tierras de Colombia (URT), y, el Instituto Geográfico Agustín Codazzi (IGAC). Así lo destaca Tostón (2020):

La enorme inequidad en la distribución de la tierra en Colombia, sumada a los embates de la guerra, han arrojado a los sujetos étnicos y campesinos de la ruralidad, a



una lucha por el acceso y disfrute real y pacífico de la tierra (p.105).

La noción de *territorio ancestral* es definida por la ley colombiana<sup>2</sup> a partir de algunos postulados considerados relevantes por los pueblos indígenas y que también han sido reconocidos por instrumentos legales internacionales. Sin embargo, en el escenario social estas consideraciones legales no resultan suficientes para la comprensión de la noción. Por lo cual, desde las ciencias sociales y especialmente desde los análisis geográficos es importante consolidar elementos que nutran la posibilidad de comprensión de lo que significa esta consideración, de tal manera que este análisis también permita la comprensión de esta comunidad como sujeto social. Bien ha destacado el profesor Ovidio Delgado (2003), diferentes profesionales de las ciencias sociales han afirmado que no es posible la comprensión de la sociedad y sus procesos sin considerar el espacio.

A partir de lo señalado, este documento presenta la exploración realizada en el marco de la elaboración del estado del arte de la investigación propuesta como trabajo final de la Maestría en Estudios Sociales de la Universidad Pedagógica Nacional. En primer lugar, expone la metodología empleada para iniciar la elaboración del estado del arte; en segundo lugar, presenta los hallazgos en Colombia; tercero, comenta lo explorado respecto de cuatro marcadores de búsqueda en Latinoamérica a partir de dos bases de datos científicas, Scopus y Google Academic y dos repositorios latinoamericanos; y cuarto, plantea las conclusiones del recorrido y sustenta la importancia de continuar con el objeto e investigación respecto del cual se adelantó el estado del arte.

## Metodología empleada para construir antecedentes y estado del arte

La metodología empleada para la construcción del estado del arte consistió, en primer lugar, en la revisión de antecedentes de investigación de la línea *Construcción Social del Espacio* de la

Maestría en Estudios Sociales de la Universidad Pedagógica Nacional, desarrollados entre los años 2010 y 2023. Para tal efecto, se revisaron 49 trabajos de grado. Esta exploración contempló tres asuntos principales: las temáticas objeto de interrogante por parte de las personas investigadoras, para determinar si guardan relación con el objeto de investigación propio; los paradigmas geográficos y fuentes teóricas utilizados para desarrollar aquellos interrogantes; y las metodologías empleadas para avanzar en los objetos de estudio, con el objetivo de obtener referencias de consulta que guíen el ejercicio particular y así mismo establecer la relevancia del continuar con el objeto de investigación.

La siguiente exploración de información se basó en cuatro marcadores de búsqueda, el primero, correspondió a *Putumayo* por ser el departamento de Colombia en el cual se ubican geográficamente los asuntos territoriales a investigar; el segundo, obedeció al nombre de la comunidad indígena que vive en el territorio, es decir, *Bocana de Luzón*; el tercero, se refirió a *Territorio ancestral*, debido a que este se considera una categoría o noción clave del objeto de investigación; y, el cuarto, fue consultado como *disputas territoriales*.

En segundo lugar, para la construcción del estado del arte se consultaron los repositorios virtuales de 14 universidades nacionales tanto públicas como privadas, así como la página web Red latinoamericana para la ciencia abierta (LAREferencia)<sup>3</sup>, contemplando un periodo de 10 años entre 2014 y 2024, esta consulta consideró trabajos de grado de maestrías y doctorados de estudios en ciencias sociales, especialmente en geografía, en Colombia. No obstante, una excepción a la búsqueda realizada, está relacionada con un trabajo de grado a la carrera de administración de empresas producida en el año 2014 por un integrante de la comunidad Bocana de Luzón en cuanto se destaca información relacionada directamente con el sujeto de investigación correspondiente a la comunidad indígena.

La información correspondiente a trabajos de grado de maestría y doctorado obtenida en las búsquedas menciona-

<sup>2</sup> El Decreto 2333 de 2014 en su artículo 3 establece que son territorios ancestrales los resguardos indígenas, aquellas tierras y territorios que históricamente han venido siendo ocupados y poseídos por los pueblos y comunidades indígenas y que constituyen el ámbito tradicional de sus actividades sociales, económicas, culturales y espirituales.

<sup>3</sup> “La Red Latinoamericana para la Ciencia Abierta, o simplemente LA Referencia, a través de sus servicios apoya las estrategias nacionales de Acceso

Abierto en América Latina y España mediante una plataforma con estándares de interoperabilidad, compartiendo y dando visibilidad a la producción científica generada en las instituciones de educación superior y de investigación científica”. LA Referencia - Quienes Somos. <https://www.lareferencia.info/es/institucional/quienes-somos>. Accedido el 10 de noviembre de 2024.



das se analizó a partir de una revisión preliminar de sus contenidos investigativos. Una vez determinada su posible cercanía con el objeto de investigación, se reflexionó sobre las mismas consignando en una matriz aspectos relevantes como la pregunta de investigación, objetivos y categorías de análisis.

En tercer lugar, se desarrolló una búsqueda relacionada con Latinoamérica, para lo cual se consultaron cuatro bases de datos, Scopus, Google Académico; la Red de Repositorios Latinoamericanos y LAREferencia. A partir de lo encontrado en Scopus y con apoyo del programa Vosviewer se hizo un análisis bibliométrico para identificar la red de co-ocurrencia de palabras en los textos previamente destacados de acuerdo con la cercanía al objeto de revisión y un filtro de revisión personal basado en el conocimiento de la problemática objeto de estudio.

Para el análisis bibliométrico se necesita disponer de cuantiosa información bibliográfica. Generalmente se suele recurrir para ello a una base de datos bibliográfica. Estas bases de datos están constituidas por un conjunto de registros con información bibliográfica (autor, título de la contribución, de la publicación, fecha de la publicación, editorial, ...) (Ardanuy, 2012, p.7).

## Hallazgos en Colombia a partir de las investigaciones universitarias

En relación con la revisión de los antecedentes de la línea *Construcción Social del Espacio*, se precisa que no se encontró ningún trabajo de grado relacionado con asuntos territoriales en el departamento del Putumayo, ni tampoco se hallaron trabajos referidos a disputas territoriales en territorios considerados por las comunidades indígenas como propios o ancestrales. Por lo tanto, se pudo establecer que ningún trabajo de la línea se ha desarrollado sobre el territorio ancestral de Bocana de Luzón.

La revisión de antecedentes permitió igualmente identificar lo siguiente: a) no se ha investigado y escrito sobre los territorios del departamento de Putumayo en la línea de *Construcción Social del Espacio*; b) las disputas territoriales relacionadas con población indígena no han sido objeto de ninguna investigación en la línea, a pesar que se han estudiado algunos asuntos relacionados con población indígena como en el caso de la tesis de Parra (2023) denominada “Cosmovisiones de la comunidad muisca en la localidad de Suba. Una aproximación para percibir, entender y transformar su territorio”; c) el paradigma geográfico más abordado por las investigaciones de la línea corresponde al de la geografía humanística; d) Cinco tesis basaron sus estudios de investigación en los aportes del paradigma de geografía radical. Este último se resalta porque el objeto de investigación del presente estado de arte contempla ser abordado desde las nociones, discusiones y análisis de este paradigma geográfico.

Asimismo, la revisión del acumulado de trabajos de la línea permitió analizar cómo se desarrollan las distintas temáticas sociales y espaciales desde la geografía y los estudios sociales, así como las metodologías empleadas, de tal manera que se destacan reflexiones, modos de comprensión y referentes teóricos, que aportan elementos para el abordaje del presente objeto de investigación. En ese sentido, se evidenció que predomina el análisis cualitativo a la hora de abordar las preguntas problema de investigación, que en su mayoría están relacionadas con temáticas de territorialidad urbana. Asimismo, las personas fundamentaron sus investigaciones en teóricos de la geografía radical como Milton Santos, David Harvey y Henri Lefebvre. Finalmente, todos los trabajos consultados que basaron su análisis en el paradigma radical usaron como referente el texto *Debates Sobre el Espacio en la Geografía Contemporánea* de Ovidio Delgado, por lo cual se evidencia que este es un referente importante.

Con relación a las tesis universitarias halladas en los repositorios y los motores de búsqueda se destacaron 24 trabajos correspondientes a 14 maestrías y un doctorado<sup>4</sup>, estudios vinculados con diferentes ciencias sociales que se considera contienen información relacionada al objeto de investigación. De ellos, solo uno es del área de la geografía. Por otra

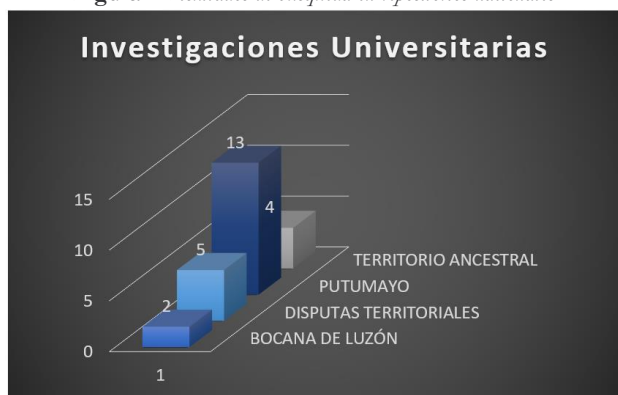
<sup>4</sup> Las maestrías vinculadas a las investigaciones relacionadas corresponden a, Historia, Derecho, Transdisciplinaria En Sistemas de vida, Gobierno y Políticas Públicas, Estudios Interculturales, Estudios Interdisciplinarios sobre

el Desarrollo; Estudios Políticos; Educación; Estudios territoriales, Estudios Amazónicos; Medio Ambiente y Desarrollo; Ordenamiento Urbano y Regional y Geografía. El doctorado por su parte correspondió a la Antropología.



parte, 13 abarcan situaciones vinculadas con el departamento de Putumayo, aunque ninguna de estas trata las problemáticas territoriales de Bocana de Luzón; dos se refieren a asuntos de la comunidad de Bocana de Luzón, a pesar de que no estudian la problemática territorial de esta comunidad; cuatro se relacionan con la noción de territorio ancestral, pero ninguna de ellas con el territorio de Bocana de Luzón; cinco investigaciones contienen análisis sobre disputas territoriales, no obstante, ninguna se refiere al territorio ancestral de la comunidad indígena de Bocana de Luzón (ver Figura 2). Así las cosas, se constata de esta revisión de trabajos de grado que ninguna de estas se ocupa de analizar cómo inciden las dinámicas y actores presentes en las disputas territoriales del territorio ancestral de la comunidad indígena Bocana de Luzón.

**Figura 2** Resultados de búsqueda en repositorios nacionales



Fuente: elaboración propia con base en hallazgos y análisis.

## Hallazgos en Latinoamérica

De acuerdo con el Programa de las Naciones Unidas para el Desarrollo (PNUD), los países con mayor población indígena en Latinoamérica<sup>5</sup> son México, Guatemala, Perú y Bolivia. Con base en lo anterior, la revisión de producción académica en torno al objeto de esta investigación buscó privilegiar estos cuatro países.

## Bases de datos Google académico y Scopus

La búsqueda en la base de datos de Google académico reflejó 5.680 trabajos relacionados con los marcadores *putumayo AND territorio AND ancestral*; sin embargo, ninguno de ellos se consideró relevante para reflexionar sobre cómo inciden las dinámicas y los actores presentes en las disputas territoriales del territorio ancestral de la comunidad indígena Bocana de Luzón. Aunque los resultados contenían los términos objeto de búsqueda, el panorama general de la revisión dejó ver que no son estudios relacionados con disputas territoriales respecto de territorios ancestrales, así mismo no se halló alguno que precisara información del caso en concreto. En cuanto a la indagación sobre Bocana de Luzón, el marcador usado correspondió a *bocana AND luzón*, y esta arrojó un total de 64 resultados, sin embargo, se pudo evidenciar que los textos expuestos allí, solamente mencionan el escenario de trabajo para hacer una referencia geográfica o contextual, pero no para estudiar las dinámicas y actores del territorio ancestral de Bocana de Luzón.

En la base de datos Scopus, la búsqueda sobre Putumayo se encontraron 301 documentos, sin embargo, ninguno se refiere a los asuntos objeto de investigación, por lo cual se agregaron a este marcador, en dos búsquedas separadas *latin AND america* y *geography*, y, *territorio AND ancestral*. En cuanto a la primera opción, el resultado fue de cero documentos; frente a la segunda, se hallaron 14 documentos, de los cuales solo dos podrían resultar parcialmente útiles para la investigación, en tanto abordan temas relacionados con la concepción de otros sujetos, diferentes a Bocana de Luzón, respecto de la noción de territorio ancestral.

A partir de un análisis bibliométrico que consideró las 14 investigaciones sobre *Putumayo* encontradas por Scopus, a través del programa Vosviewer se estableció el siguiente gráfico que a simple vista destaca a la Amazonía como un nodo relacionado en gran medida con 13 términos y 3 puntos geográficos. Los términos corresponden a, derechos legales, geografía política, subjetivación, solicitud legal, área protegida, grafismo amerindio, ontología, relaciones culturales, patrimonio cultural inmaterial y nacionalidad kichwa amazónica. Los puntos geográficos corresponden a la Amazonía ecuatoriana, a Ecuador y a la Amazonía. Esto refleja que no se destaca en las investigaciones de esta fuente al departamento del Putumayo, ni a Colombia, la Amazonía es un

<sup>5</sup> Impacto y situación de la población indígena latinoamericana ante el Covid-19». PNUD, [https://www.undp.org/es/latin-america/blog/impacto-](https://www.undp.org/es/latin-america/blog/impacto-y-situacion-de-la-poblacion-indigena-latinoamericana-ante-el-covid-19)

y-situacion-de-la-poblacion-indigena-latinoamericana-ante-el-covid-19. Accedido 11 de octubre de 2024.





Por otro lado, en un filtrado posterior realizado a la búsqueda de Scopus se encontró que, de las 42 investigaciones, 38 corresponden al campo de las Ciencias Sociales. Asimismo, al momento de elegir dos nuevos filtros correspondientes a *territorio* y *pueblos indígenas*, respecto de estas 38 investigaciones, la base de datos arrojó un total de 12 documentos de los cuales una vez revisados, se destacan siete como posibles fuentes bibliográficas para esta investigación. Los siete corresponden a artículos de revistas de diversa índole, de las cuales dos son del área de la Geografía. Los artículos han sido publicados durante el lapso de 2015 a 2024, dos de ellos son referidos a asuntos en Colombia, aunque ninguno en el Putumayo; dos son relacionados con problemáticas chilenas; y, los otros tres relacionados, uno con territorios de Perú, uno con Ecuador y uno, con un territorio transfronterizo que se relaciona con cuatro países, Brasil, Paraguay, Bolivia y Argentina. (Ver Tabla 1)


El ejercicio de bibliometría sobre las siete investigaciones reflejó que se destacan ocho palabras indexadas que se entrecruzan entre sí como son: *mitología*, *bien común*, *territorio*, *borde*, *ascendencia*, *población indígena*, *pueblos indígenas* y *propiedad colectiva*. Este último nodo resultó ser el más nombrado concurrentemente en producción investigativa, como se refleja en las agrupaciones de color rojo de la gráfica.

**Tabla 1** Investigaciones latinoamericanas arrojadas por Scopus

No.	NOMBRE	PUBLICADO EN	AÑO	PAIS
1	La representación socioespacial del territorio. Enfoques desde el saber ancestral de las comunidades indígenas wayuu de la Guajira colombiana.	Cuadernos de Geografía: Revista Colombiana de Geografía	2024	Colombia
2	Comportamiento discursivo del enunciado "territorio ancestral" en las sentencias de la Corte Constitucional de Colombia	Revista estudios de derecho	2021	Colombia
3	El buen vivir y la construcción de territorios indígenas en la Amazonia peruana.	Perspectivas Latinoamericanas	2021	Perú
4	La lucha por el territorio continental ancestral del pueblo transfronterizo guaraní en Sudamérica.	Revista estudios fronterizos	2021	Brasil, Paraguay, Bolivia y Argentina
5	El territorio como recurso para revalorizar el paisaje cultural mapuche. Comuna de Arauco, Región del Bio-Bio, Chile	Revista AUS	2019	Chile
6	Territorios comunales en la costa ecuatoriana: Buscando caminos de entendimiento entre el concepto de buen vivir y el principio del bien común	Revista de Antropología Social	2017	Ecuador
7	Prácticas cotidianas de ancestralización de un territorio indígena: El caso de la comunidad <i>pevuche</i> de <i>Quinquén</i>	Revista de Geografía Norte Grande	2015	Chile

Fuente: elaboración propia a partir de la selección de investigaciones de Scopus.

**Figura 6** Fuentes relacionadas con objeto de investigación



Fuente: Elaboración propia a partir de archivo RIS de base de datos Scopus.

Por otra parte, al aplicar a las 38 investigaciones el filtro denominado: *palabra clave*, para seleccionar los documentos que refieran textualmente y de forma unida el termino *territorio ancestral*, el sistema arrojó tres documentos, el primero de ellos incluido en la tabla expuesta anteriormente y dos nuevos, a continuación, se precisan:

1. **“Comportamiento discursivo del enunciado ‘territorio ancestral’ en las sentencias de la Corte Constitucional de Colombia”** es un artículo publicado en el año 2021, realizado a partir de la tesis de maestría para optar al título de Magíster en Ciencias Sociales denominada *Hijos de la madre Tierra*. Este documento realiza un recuento de las decisiones judiciales de la Corte Constitucional Colombiana, en relación con el concepto de territorio ancestral, desde el análisis del discurso. A pesar que el texto analiza la noción de territorio no vincula referentes teóricos de la geografía como tal en el análisis.
2. **“Walking in the footsteps of the forefathers. The concept of “ancestry” between political use of molecular biology and indigenous territory, understood as a relationship between the living and the dead”** (Volpi, 2021), traducido como “Siguiendo los pasos de los antepasados. El concepto de “ascendencia” entre el uso político de la biología molecular y el territorio indígena, entendido como una relación entre vivos y muertos”. Es un artículo investigativo de la revista *Archivo Antropológico Mediterráneo*, relacionado con pueblo indígena kichwa de la Amazonía peruana, y que, a partir un análisis etnográfico y antropológico, analiza la comprensión territorial de este pueblo.
3. **“Limitaciones al reconocimiento del territorio ancestral en Ecuador”** es un artículo investigativo para la revista de derecho Foro, publicado en el año 2020, y



aunque “aborda el estudio del derecho al territorio ancestral y las limitaciones que ha sufrido en Ecuador” (Galindo, 2020), dicho análisis se realiza en relación con el área del derecho y no desde el área de la geografía.

Finalmente, respecto del marcador *disputas AND territoriales*, referido a Putumayo, en la base de datos de Scopus se encontraron solo dos documentos. Sin embargo, ninguno es adecuado para abordar la materia objeto de investigación porque no se relacionan con el análisis de los territorios ancestrales de los pueblos indígenas.

## Repositorios

A continuación, se expondrán los hallazgos respecto de los países priorizados en relación con trabajos de grado de maestría y doctorado, principalmente de las áreas de Estudios sociales o la geografía, en el periodo de 2014 a 2024. Atendiendo que Chile es destacado en el análisis bibliométrico realizado, se decidió incluir este país a la búsqueda académica como se verá más adelante. Asimismo, considerando que Brasil cuenta con referentes de estudios geográficos importantes<sup>7</sup>, también se indagó por la producción académica en este país. Para ello, es importante señalar que se consultaron principalmente dos repositorios, la Red de Repositorios de Acceso Abierto a la Ciencia, LARreferencia y la red de repositorios latinoamericanos.

### México

La búsqueda sobre *territorio ancestral* arrojó solo dos investigaciones, “*Transformaciones del paisaje cultural de Dzibilbaltún hacia el encuentro del paisaje maya en Yucatán propuesta conceptual para un plan maestro paisajístico*” y “*Los muertos de todos y de nadie en la ribera este del Lago de Chapala*”. Sin embargo, ninguna de estas se seleccionó como fuente por considerarse que no aportan elementos conceptuales relacionados con el objeto de investigación.

En relación con el marcador *disputas territoriales* solo se encontró una investigación denominada “*Disputas territoriales y horizonte de visibilidad en Bolivia: estudio a través de las luchas indígenas recientes y el conflicto en torno al Tipni*”, correspondiente a una tesis de maestría en Estudios Políticos y Sociales del año

2020, que aborda del concepto de utilidad social del espacio geográfico.

### Guatemala

La búsqueda en la Red de Repositorios Latinoamericanos en relación con Guatemala arrojó una sola investigación, “*Use and knowledge of the wild fauna of Santa Lucía Lachúa Q’eqchi’ community in Alta Verapaz, Guatemala: an ethnozoological approach* Uso y conocimiento de la fauna silvestre de la comunidad q’eqchi’ de Santa Lucía Lachúa, Alta Verapaz, Guatemala: un abordaje etnozoológico”. Este documento proporciona información de la fauna silvestre de una comunidad q’eqchi’, pero no analiza los asuntos territoriales como tal, por lo tanto, no se considera abordable para el objeto de esta investigación.

Frente a *disputas territoriales* la búsqueda no arrojó ningún resultado.

Por lo anterior, se realizó una indagación en la Academia de Geografía e Historia de Guatemala, la búsqueda respecto de *territorios ancestrales* arrojó que “no se encontraron resultados con las palabras de la búsqueda ingresada”.

### Perú

Respecto de Perú, el filtro de tesis que de alguna manera se refieren a territorio ancestral, arrojó un resultado de 15 investigaciones, dentro de las cuales repitió cuatro, dejando a explorar un resultado de 11 tesis de maestría. De las cuales, solo se eligió finalmente una denominada “*Poder, gobernanza y representación territorial en contextos de extracción minera en Madre de Dios*”, por tratarse de una investigación de una problemática territorial abordada en la maestría en estudios amazónicos de la Universidad Nacional Mayor de San Marcos. No se encontraron tesis de maestría en estudio sociales ni geografía que refieran al tema.

*Disputas territoriales* no arrojó resultados acordes con los criterios de selección para el análisis, por lo cual no se eligió ningún trabajo.

<sup>7</sup> “el desarrollo de la Geografía en América Latina vista a través de los programas que componen la oferta universitaria, muestra diferencias importantes entre los países de la región. Brasil, con un total de 100 programas (55% del total), 42 de los cuales corresponden a maestría (73% de todos los pro-

gramas de maestría en Geografía) y 15 de doctorado (57% del total de programas de doctorado), a través de 42 departamentos (42% de los departamentos de Geografía en América Latina) constituye la oferta más amplia y sólida” (Palacio, 2011)



## Bolivia

En relación con las tesis de maestrías de Bolivia y el marcador *territorio ancestral*, la búsqueda solo arrojó por parte de la Red de Repositorios Latinoamericanos una investigación denominada “*Como la autodeterminación indígena contribuye a la reivindicación de los derechos de los pueblos indígenas*”. No obstante, esta fue descartada para el análisis porque corresponde a una tesis de maestría en Gerencia de Proyectos para el Desarrollo.

El descriptor disputas territoriales arrojó dos resultados. Sin embargo, ningún trabajo de estos se encuentra ligado a pueblos indígenas, se refieren a comunidades campesinas.

## Chile

La búsqueda para este país en la Red de Repositorios Latinoamericanos arrojó una investigación del año 2016, que cumple parcialmente con los criterios establecidos para la búsqueda. Aunque el análisis corresponde a una maestría en Desarrollo Regional y Medio ambiente, se eligió porque uno de sus objetivos se relaciona con las concepciones territoriales de una comunidad indígena Mapuche. El descriptor *disputas territoriales*, en la base de datos LaReferencia, no arrojó trabajos de maestría al respecto.

## Brasil

Atendiendo a que las búsquedas del portal LaReferencia son más susceptibles a la filtración y elección de los criterios previamente definidos en esta investigación, de las 101 tesis de doctorado que se hallaron, se eligieron para su revisión cinco tesis de diferentes universidades, por ser trabajos de doctorados en geografía, de los años 2015, 2016, 2019, 2021 y 2023.

En relación con el portal Red de Repositorio Latinoamericanos, de 75 resultados arrojados frente al marcador *territorio ancestral*, se eligió uno, correspondiente a una tesis de maestría en Sociedades y cultura en la Amazonía del año 2016. Según indica el autor, su objetivo es “analizar los territorios multiétnicos en construcción, a partir de los actos de habla de pueblos indígenas, ubicados en contextos específicos” (Dos Santos, p. 7), denominada “*Territórios pluriétnicos em construção: a proximidade, a poiesis e a praxis dos indígenas em Manaus-am*”.

Finalmente, el descriptor *disputas territoriales* en la base de datos LaReferencia, arrojó 26 trabajos de doctorado, de los cuales se seleccionaron para su estudio cinco, por tratarse de investigaciones que analizan asuntos relacionados con la concepción territorial en torno a lo ancestral. A partir de las teorías y análisis de geógrafos como Claude Raffestin, Rogério Haesbert, David Harvey, Milton Santos, Carlos Walter Porto Gonçalves, Antonio Carlos Robert Moraes, haciendo uso de herramientas metodológicas como la observación participante, líneas de tiempo, entrevistas en profundidad, participación en diálogos comunitarios y lo que denominan en Brasil como trabajo de campo que consiste en el desarrollo de pesquisas en el territorio de las comunidades con las que se trabaja. Los trabajos comentados son desarrollados en relación con pueblos indígenas, afro y campesinos.

## Conclusiones e importancia de la investigación

- Las búsquedas bibliográficas realizadas permiten concluir que es fundamental adelantar estudios sociales con perspectiva geográfica en relación con los territorios que se consideran ancestrales por los pueblos indígenas, como manera de aportar a las reflexiones sobre este tema.
- Como se observa, en una de las bases de datos más completa en el ámbito académico son contadas las investigaciones que se relacionan con el presente objeto de estudio. Lo hallado también permite indicar que el término *territorio ancestral* hasta el momento ha sido pocas veces referido y analizado en esta fuente académica.
- Puede resultar importante incluir en los objetos de investigación los análisis provenientes de otras áreas del conocimiento diferentes a la geografía.
- La elaboración del presente estado del arte permite concluir que fue una buena decisión elegir a Brasil como un referente para la búsqueda de información. Resultó ser el país respecto del cual se encontraron más tesis de doctorado en relación con territorios ancestrales y disputas territoriales con análisis desde la geografía.

Lo relatado anteriormente permite resaltar que, desde los estudios sociales, no se hallaron investigaciones académicas



que aborden los asuntos territoriales de la comunidad indígena Bocana de Luzón. En ese sentido, tanto la verificación de antecedentes, como el estado del arte, admiten situar el tema objeto de esta investigación como importante dentro de los estudios de la línea de *Construcción Social del Espacio* de la Maestría en Estudios Sociales, al tratarse de un asunto no auscultado con trascendencia para un sujeto colectivo con especial protección en Colombia. Así las cosas, se evidencia la importancia de analizar la concepción de lo ancestral en la comunidad indígena Bocana de Luzón desde las concepciones geográficas con el objetivo de aportar elementos que caractericen este concepto, el estudio de la problemática territorial de esta comunidad puede ser abordado desde los paradigmas y enfoques geográficos, dado que los análisis de esta disciplina en la teoría social aportan a la comprensión de la experiencia del espacio (Delgado, 2003).

vivos y los muertos». *Archivo Antropológico Mediterráneo*, vol. 23, n. o 2, <https://doi.org/10.4000/aam.4382>

## Referencias bibliográficas

- Ardanuy, J. (abril de 2012). Breve introducción a la bibliometría. Barcelona.
- Barbosa Becerra, J.J.M. (2021). Comportamiento discursivo del enunciado “territorio ancestral” en las sentencias de la Corte Constitucional de Colombia, *Estudios de derecho*, 78(172) 250-280 DOI: 10.17533/udea.esde.v78n172a10.
- Delgado, O. (2003). Debates sobre el espacio en la geografía contemporánea. Bogotá. D.C: Universidad Nacional de Colombia.
- Parra, J. N. (2023). Cosmovisiones de la comunidad Muisca en la localidad de Suba. Una aproximación para. Bogotá.
- Pueblo Cofán. (21 de abril de 2010). Plan de Salvaguarda. Obtenido de <https://asociacionminga.co/pueblo-cofan-primer-orden-en-el-pais-en-elaborar-su-plan-de-salvaguarda/>
- Volpi, Laura. (diciembre de 2021) «Siguiendo los pasos de los antepasados. El concepto de “ancestría” entre el uso político de la biología molecular y el territorio indígena, entendido como una relación entre los